

Genehmigungsvermerk Eisenbahn-Bundesamt

Übersichtsskizze

|        |                                   |               |
|--------|-----------------------------------|---------------|
| 0      | Ausgangsverfahren: Antragsfassung | 23.03.2023    |
| Index: | Änderungen bzw. Ergänzungen       | Planungsstand |

Genehmigungsplanung: Unterlage für eine Entscheidung nach § 18 AEG

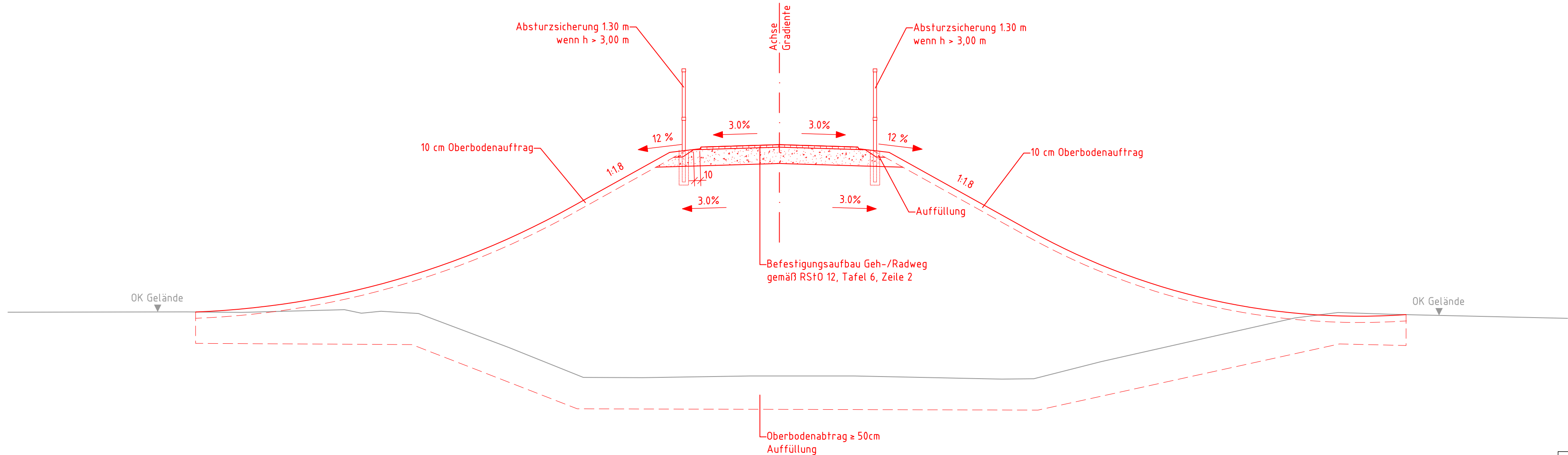
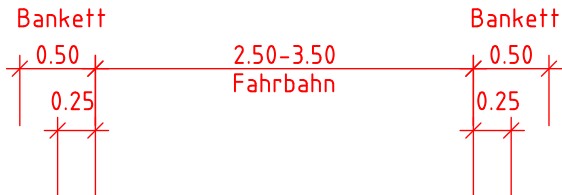
|  |         |   |  |   |         |         |       |      |      |         |         |        |         |         |       |         |       |
|--|---------|---|--|---|---------|---------|-------|------|------|---------|---------|--------|---------|---------|-------|---------|-------|
| Vorhabenträgerin:  |         | Vertreter der Vorhabenträgerin:   |  | Planzeichen: 4.5.2.SB.RQ.020.001.0  |         |         |       |      |      |         |         |        |         |         |       |         |       |
| <div>DB NETZE</div> <div>DB Netz AG<br/>Adam-Riese-Straße 11-13<br/>60327 Frankfurt/M.</div>                                     |         | <div>DB NETZE</div> <div>DB Netz AG<br/>Region Nord<br/>Beim Strohhause 17<br/>20097 Hamburg</div> <div>Hamburg, 03.07.2023<br/>Ört, Datum, Unterschrift <i>nk</i> Jutta Heine-Seela</div>  |  | Projekt-Nr.: E1631230009  |         |         |       |      |      |         |         |        |         |         |       |         |       |
|  |         |   |  | <table><tr><td></td><td>Datum</td><td>Name</td></tr><tr><td>gez.</td><td>03/2022</td><td>Nicolau</td></tr><tr><td>bearb.</td><td>03/2022</td><td>Nicolau</td></tr><tr><td>gepr.</td><td>03/2022</td><td>Linke</td></tr></table> |         |         | Datum | Name | gez. | 03/2022 | Nicolau | bearb. | 03/2022 | Nicolau | gepr. | 03/2022 | Linke |
|  |         |   |  |   | Datum   | Name    |       |      |      |         |         |        |         |         |       |         |       |
|  |         |   |  | gez.  | 03/2022 | Nicolau |       |      |      |         |         |        |         |         |       |         |       |
| bearb.   | 03/2022 | Nicolau   |  |   |         |         |       |      |      |         |         |        |         |         |       |         |       |
| gepr.  | 03/2022 | Linke   |  |   |         |         |       |      |      |         |         |        |         |         |       |         |       |
| Bauherr:   |         | Planverfasser:  |  | Höhensystem: DHHN92   |         |         |       |      |      |         |         |        |         |         |       |         |       |
| <div>DB NETZE</div> <div>DB Netz AG<br/>Region Nord<br/>Infrastrukturprojekte Nord<br/>Lindemannallee 3<br/>30173 Hannover</div> |         | <div>DB</div> <div>DB Engineering &amp; Consulting GmbH<br/>Region Nord<br/>Hammerbrookstraße 44<br/>20097 Hamburg</div> <div>Hamburg, 23.03.2023<br/>Ört, Datum, Unterschrift <i>i.V. Rüdiger Almeroth</i> i.V. Rüdiger Almeroth</div> |  | Koordinatensystem: DB_REF   |         |         |       |      |      |         |         |        |         |         |       |         |       |
|  |         |   |  | Ursprungsplan:  |         |         |       |      |      |         |         |        |         |         |       |         |       |
|  |         |   |  | Blattgröße: 297 x 780   |         |         |       |      |      |         |         |        |         |         |       |         |       |
|  |         |   |  | Maßstab: 1 : 50   |         |         |       |      |      |         |         |        |         |         |       |         |       |


ABS/NBS Hamburg – Lübeck – Puttgarden (Hinterlandanbindung FBQ)  
Planfeststellungsabschnitt 5.2, Bau-km 165,982 bis Bau-km 173,117

Planart: Regelquerprofil

Planinhalt: "Radweg Lütjenbrode"

Regelquerprofil  
Radweg Lütjenbrode



|   |                   |
|---|-------------------|
| Legende:  |                   |
|  | Bestand           |
|  | Neubau / Änderung |